



УПРАВЛЕНИЕ ПО СТРОИТЕЛЬСТВУ, АРХИТЕКТУРЕ
И ГРАДОСТРОИТЕЛЬСТВУ АДМИНИСТРАЦИИ
МУНИЦИПАЛЬНОГО ОБРАЗОВАНИЯ «ГОРОД АСТРАХАНЬ»

РАСПОРЯЖЕНИЕ

13 ИЮЛ 2018

№ 04-01/415

«Об утверждении градостроительного
плана земельного участка»

В соответствии со ст. 57.3 Градостроительного кодекса Российской Федерации

1. Утвердить разработанный по обращению управления муниципального имущества администрации муниципального образования «Город Астрахань» градостроительный план земельного участка (кадастровый № 30:12:010038:112), расположенного по адресу: г.Астрахань, Кировский район, ул. Бехтерева, и присвоить ему номер RU30301000 -657.

2. Градостроительный план земельного участка «Объект капитального строительства по ул. Бехтерева в Кировском районе г. Астрахани», утвержденный распоряжением управления по строительству, архитектуре и градостроительству администрации муниципального образования «Город Астрахань» от 30.10.2017 № 04-01-2329, признать утратившим силу.

Начальник управления

Т.А. Бровина

Градостроительный план земельного участка

№	R	U	3	0	3	0	1	0	0	0	-	6	5	7
---	---	---	---	---	---	---	---	---	---	---	---	---	---	---

Градостроительный план земельного участка подготовлен на основании обращения управления муниципального имущества администрации муниципального образования «Город Астрахань» от 04.07.2018 № 01-10-02-4479

(реквизиты заявления правообладателя земельного участка с указанием ф.и.о. заявителя - физического лица, либо реквизиты заявления и наименование заявителя - юридического лица о выдаче градостроительного плана земельного участка)

Местонахождение земельного участка Астраханская область
(субъект Российской Федерации)

г. Астрахань, Кировский район
(муниципальный район или городской округ)

ул. Бехтерева
(поселение)

Описание границ земельного участка: по координатам в соответствии с данными кадастровой выписки о земельном участке от 16.10.2017 № 30/ИСХ/17-269391:

Обозначение (номер) характерной точки	Перечень координат характерных точек в системе координат, используемой для ведения Единого государственного реестра недвижимости	
	X	Y
1	418891.21	2219373.87
2	418886.36	2219370
3	418883.60	2219373.69
4	418888.51	2219377.47

Кадастровый номер земельного участка (при наличии): № 30:12:010038:112

Площадь земельного участка (кв.м.): 0,0028

Информация о расположенных в границах земельного участка объектах капитального строительства: в границах земельного участка объекты капитального строительства отсутствуют

Информация о границах зоны планируемого размещения объекта капитального строительства в соответствии с утвержденным проектом планировки территории (при наличии): проект планировки территории не утвержден

Обозначение (номер) характерной точки	Перечень координат характерных точек в системе координат, используемой для ведения Единого государственного реестра недвижимости	
	X	Y
-	-	-

Реквизиты проекта планировки территории и (или) проекта межевания территории в случае, если земельный участок расположен в границах территории, в отношении которой утверждены проект планировки территории и (или) проект межевания территории:

проект планировки и межевания территории не утвержден

(указывается в случае, если земельный участок расположен в границах территории в отношении которой утверждены проект планировки территории и (или) проект межевания территории)

Градостроительный план подготовлен отделом выдачи градостроительных планов управления по строительству, архитектуре и градостроительству администрации МО «Город Астрахань», начальник отдела – Магомедов Шамиль Абдурахманович

(ф.и.о., должность уполномоченного лица, наименование органа или организации)



М.П.

(подпись)

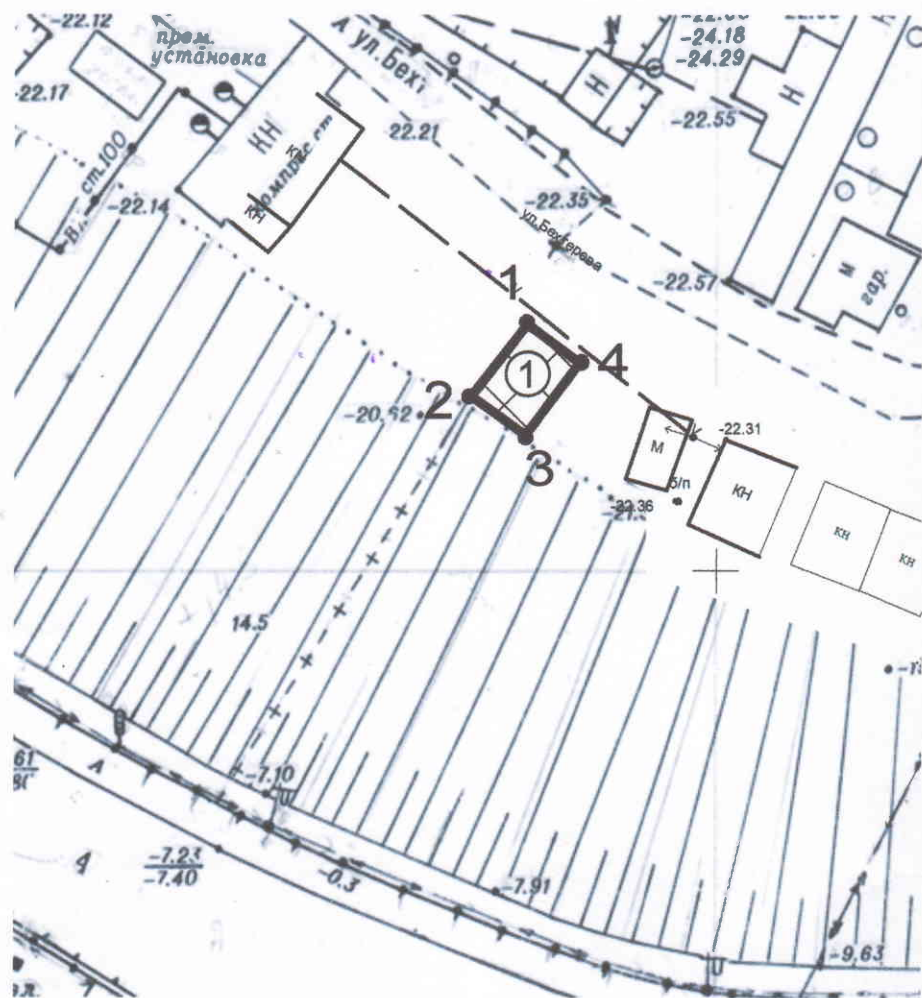
/ Ш.А. Магомедов /
(расшифровка подписи)

Дата выдачи

(ДД.ММ.ГГГГ)

№ п/п	№ документа	Дата выдачи	Срок действия	Исполнитель	Подпись
1					
2					
3					
4					
5					
6					
7					
8					
9					
10					
11					
12					
13					
14					
15					
16					
17					
18					
19					
20					
21					
22					
23					
24					
25					
26					
27					
28					
29					
30					

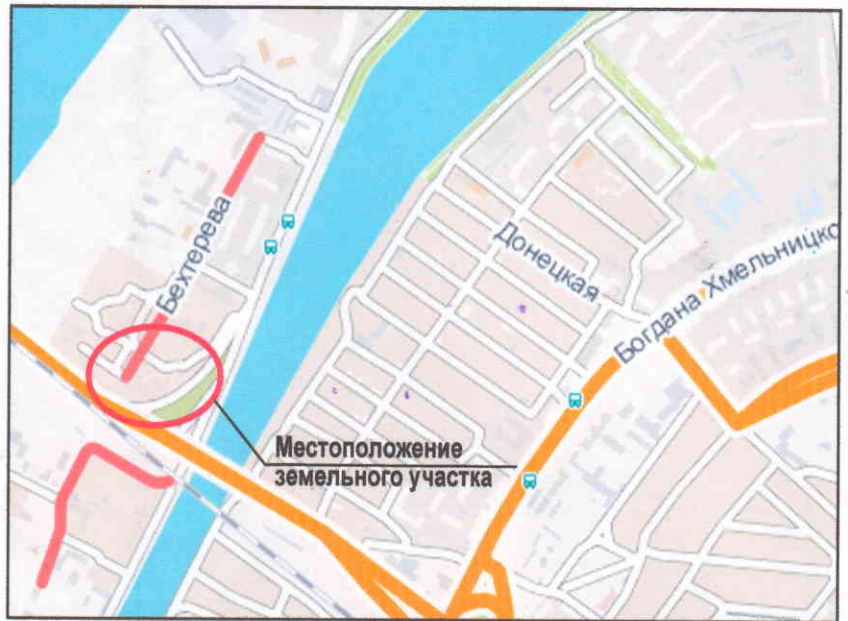
Чертеж градостроительного плана земельного участка и линий градостроительного регулирования



Примечание

1. Линии градостроительного регулирования не установлены.
2. Земельный участок расположен в зоне санитарных разрывов от железнодорожного полотна.
3. Чертеж градостроительного плана земельных участков разработан на топографической основе в М 1:500, выполненной в 2016 году ООО АН "Геокомплекс".
4. Чертеж градостроительного плана земельного участка разработан в 2018 году управлением по строительству, архитектуре и градостроительству администрации МО "Город Астрахань".
5. Градостроительный план земельного участка выдан на объекты капитального строительства, предусмотренные градостроительным регламентом для данной территориальной зоны.
6. Минимальное расстояние от границ земельного участка указано до основного строения.
7. При выявлении на участке инженерных сетей, не отображенных на существующей съемке, предусмотреть охранные зоны от них либо произвести их вынос.
8. При проектировании и строительстве требуется соблюдение санитарно-эпидемиологических норм, требований противопожарной безопасности, установленных техническим регламентом, норм инсоляции, а также сохранение охранных зон от инженерных сетей (при наличии).
9. Проектную документацию разработать в соответствии с Положением о составе разделов проектной документации и требований к их содержанию, утвержденным постановлением Правительства РФ от 16.02.2008 № 87.

Ситуационный план



Условные обозначения	
	Проектные границы земельного участка
1, 2	Номера поворотных точек земельного участка
	Границы места допустимого размещения застройки
	Место допустимого размещения застройки

Каталог координат границ земельного участка

	X	Y
1	-1933,59	-2462,56
2	-1938,49	-2466,36
3	-1941,2	-2462,64
4	-1936,24	-2458,92
1	-1933,59	-2462,56

Управление по строительству, архитектуре и градостроительству администрации МО "Город Астрахань"			
Заказчик	Управление муниципального имущества администрации МО "Город Астрахань"		
Название объекта	Объект капитального строительства по ул. Бехтерева в Кировском районе г. Астрахани		
Название чертежа	Чертеж градостроительного плана земельного участка и линий градостроительного регулирования		
Заместитель начальника управления		Б.В.Половников	Площадь земельных участков 0,0028 га
Ведущий инженер		И.В.Казакова	М 1:500

2. Информация о градостроительном регламенте либо требованиях к назначению, параметрам и размещению объекта капитального строительства на земельном участке, на который действие градостроительного регламента не распространяется или для которого градостроительный регламент не устанавливается

Земельный участок расположен в территориальной зоне Ц-10 «зона многофункционального использования территорий» Установлен градостроительный регламент.

2.1. Реквизиты акта органа государственной власти субъекта Российской Федерации, органа местного самоуправления, содержащего градостроительный регламент либо реквизиты акта федерального органа государственной власти, органа государственной власти субъекта Российской Федерации, органа местного самоуправления, иной организации, определяющего в соответствии с федеральными законами порядок использования земельного участка, на который действие градостроительного регламента не распространяется или для которого градостроительный регламент не устанавливается.

*Городская Дума муниципального образования «Город Астрахань»
Решение от 17.05.2018 № 52 «Об утверждении Правил землепользования и застройки муниципального образования «Город Астрахань»*

2.2. Информация о видах разрешенного использования земельного участка:

Основные виды разрешенного использования		Условно разрешенные виды использования	
Наименование вида	Код	Наименование вида	Код
Среднеэтажная жилая застройка	2.5	Бытовое обслуживание	3.3
Многоэтажная жилая застройка (высотная застройка)	2.6	Религиозное использование	3.7
Коммунальное обслуживание	3.1	Обслуживание автотранспорта	4.9
Социальное обслуживание	3.2	Объекты придорожного сервиса****	4.9.1
Амбулаторно-поликлиническое обслуживание	3.4.1	Склады	6.9
Обеспечение научной деятельности*	3.9		
Деловое управление	4.1		
Объекты торговли (торговые центры, торгово-развлекательные центры (комплексы))	4.2		
Магазины	4.4		
Общественное питание	4.6		
Гостиничное обслуживание	4.7		

Развлечения**	4.8		
Спорт***	5.1		
Вспомогательные виды разрешенного использования:			
общественные туалеты			
объекты пожарной охраны			
парковки, автостоянки перед объектами деловых, культурных, обслуживающих и коммерческих видов использования			

* за исключением размещения объектов капитального строительства для проведения научной и селекционной работы, ведения сельского и лесного хозяйства для получения ценных с научной точки зрения образцов растительного и животного мира;

** за исключением размещения игорных заведений, залов игровых автоматов, используемых для проведения азартных игр и игровых столов, а также размещения гостиниц и заведений общественного питания для посетителей игорных зон, допускаемых в игорных зонах;

*** за исключением устройства площадок для занятия спортом и физкультурой (беговые дорожки, спортивные сооружения, теннисные корты, поля для спортивной игры, автодромы, мотодромы, трамплины, трассы и спортивные стрельбища), в том числе водным (причалы и сооружения, необходимые для водных видов спорта и хранения соответствующего инвентаря); размещения спортивных баз и лагерей;

**** за исключением размещения магазинов сопутствующей торговли, зданий для организации общественного питания в качестве объектов придорожного сервиса; предоставление гостиничных услуг в качестве придорожного сервиса.

2.3. Предельные (минимальные и (или) максимальные) размеры земельного участка и предельные параметры разрешенного строительства, реконструкции объекта капитального строительства, установленные градостроительным регламентом для территориальной зоны, в которой расположен земельный участок:

1	2	3	4	5	6	7	8
	Длина, м	Ширина, м					
	Предельные (минимальные и (или) максимальные) размеры земельных участков, в том числе их площадь		Минимальные отступы от границ земельного участка в целях определения мест допустимого размещения зданий, строений, сооружений, за пределами которых запрещено строительство зданий, строений, сооружений	Предельное количество этажей и (или) предельная высота зданий, строений, сооружений	Максимальный процент застройки в границах земельного участка, определяемый как отношение суммарной площади земельного участка, которая может быть застроена, ко всей площади земельного участка	Требования к архитектурным решениям объектов капитального строительства, расположенным в границах территории исторического поселения федерального или регионального значения	Иные показатели

1. Для объектов нежилого назначения:

-	Не менее 12	Не менее 400 кв. м.	минимальный отступ от зданий, строений, сооружений до границ земельных участков не установлен, однако размещение объектов капитального строительства должно соответствовать требованиям пожарных и санитарных норм по отношению к объектам капитального строительства, расположенным на смежных земельных участках	Предельное количество этажей и высота объектов капитального строительства не установлены	Не более 60%	Цветовые решения строящегося (реконструируемого) объекта капитального строительства, а также объемно-пространственные, архитектурно-стилистические характеристики такого объекта должны соответствовать композиции и силуэту застройки исторического поселения.	процент озеленения территории – не менее 20% от площади земельного участка; организация подъездов и подходов выполняется с твердым покрытием, при этом тротуары выполняются в одном уровне с бордюрным камнем, с устройством безбарьерных проездов и организацией съездов для маломобильных групп населения; Допускается в рамках безопасности дорожного движения устройство неглубокого леерного ограждения высотой не более 0,8 м.
---	-------------	---------------------	--	--	--------------	---	--

4. Для объектов жилого назначения:

		<p>минимальная площадь земельного участка для многоквартирной застройки – не менее 1200 кв. м.</p> <p>максимальная площадь земельного участка не установлена;</p>	<p>минимальный отступ от зданий, строений, сооружений до границ земельных участков не установлен, однако размещение объектов капитального строительства должно соответствовать требованиям пожарных и санитарных норм по отношению к объектам капитального строительства, расположенным на смежных земельных участках</p>	<p>Предельное количество этажей и высота объектов капитального строительства не установлены</p>	<p>Не более 70%</p>	<p>Цветовые решения строящегося (реконструируемого) объекта капитального строительства, а также объемно-пространственные, архитектурно-стилистические характеристики такого объекта должны соответствовать композиции и силуэту застройки исторического поселения.</p>	<p>Процент озеленения территории – не менее 20% от площади земельного участка.</p> <p>Допускается в рамках безопасности дорожного движения устройство неглубокого леерного ограждения высотой не более 0,8 м.</p> <p>Разрешенные и условно разрешенные объекты социального, коммунального, административного и иного назначения могут размещаться на нижних этажах или пристраиваться к ним в случае, если они имеют обособленный от жилой (дворовой) территории вход для посетителей, подъезд и площадку для организации парковок для временного пребывания автотранспорта из расчета 1 стояночное место на 100 кв. м общей площади такого объекта</p> <p>Запрещается огораживать территории многоквартирной застройки, блокировать подъезды к домам, а также размещать ограждающие устройства для закрепления парковок.</p>
--	--	---	---	---	---------------------	--	---

2.4. Требования к назначению, параметрам и размещению объекта капитального строительства на земельном участке, на который действие градостроительного регламента не распространяется или для которого градостроительный регламент не устанавливается:

Причины отнесения земельного участка к виду земельного участка, на который действие градостроительного регламента не распространяется или для которого градостроительный регламент не устанавливается	Реквизиты акта, регулирующего использование земельного участка	Требования к использованию земельного участка	Требования к параметрам объекта капитального строительства			Требования к размещению объектов капитального строительства	
			Предельное количество этажей и (или) предельная высота зданий, строений, сооружений	Максимальный процент застройки в границах земельного участка, определяемый как отношение суммарной площади земельного участка, которая может быть застроена, ко всей площади земельного участка	Иные требования к параметрам объекта капитального строительства	Минимальные отступы от границ земельного участка в целях определения мест допустимого размещения зданий, строений, сооружений, за пределами которого запрещено строительство зданий, строений, сооружений	Иные требования к размещению объектов в капитальном строительстве
1	2	3	4	5	6	7	8
-	-	-	-	-	-	-	-

3. Информация о расположенных в границах земельного участка объектах капитального строительства и объектах культурного наследия:

3.1. Объекты капитального строительства:

не имеются

(согласно чертежу градостроительного плана)

(назначение объекта капитального строительства, этажность, высотность, общая площадь, площадь застройки)

Инвентаризационный или кадастровый номер: отсутствует

3.2. Объекты, включенные в единый государственный реестр объектов культурного наследия (памятников истории и культуры) народов Российской Федерации:

информация отсутствует

(согласно чертежу градостроительного плана)

(назначение объекта культурного наследия)

(наименование органа государственной власти, принявшего решение о включении выявленного объекта культурного наследия в реестр, реквизиты этого решения)

регистрационный номер в реестре _____ от _____ (дата)

4. Информация о расчетных показателях минимально допустимого уровня обеспеченности территории объектами коммунальной, транспортной, социальной инфраструктур и расчетных показателях максимально допу-

стимого уровня территориальной доступности указанных объектов для населения в случае, если земельный участок расположен в границах территории, в отношении которой предусматривается осуществление деятельности по комплексному и устойчивому развитию территории:

Информация о расчетных показателях минимально допустимого уровня обеспеченности территории								
Объекты коммунальной инфраструктуры			Объекты транспортной инфраструктуры			Объекты социальной инфраструктуры		
Наименование вида объекта	Единица измерения	Расчетный показатель	Наименование вида объекта	Единица измерения	Расчетный показатель	Наименование вида объекта	Единица измерения	Расчетный показатель
1	2	3	4	5	6	7	8	9
-	-	-	-	-	-	-	-	-
Информация о расчетных показателях максимально допустимого уровня территориальной доступности								
Наименование вида объекта	Единица измерения	Расчетный показатель	Наименование вида объекта	Единица измерения	Расчетный показатель	Наименование вида объекта	Единица измерения	Расчетный показатель
1	2	3	4	5	6	7	8	9
-	-	-	-	-	-	-	-	-

5. Информация об ограничениях использования земельного участка, в том числе если земельный участок полностью или частично расположен в границах зон с особыми условиями использования территорий:

Виды запрещенного использования земельных участков и иных объектов недвижимости, расположенных в границах санитарно-защитных зон:

- жилая застройка, включая отдельные жилые дома;
- ландшафтно-рекреационные зоны, зоны отдыха;
- территории курортов, санаториев и домов отдыха;
- территории садоводческих товариществ и коттеджной застройки, коллективных или индивидуальных дачных и садово-огородных участков;
- другие территории с нормируемыми показателями качества среды обитания;
- спортивные сооружения, детские площадки;
- образовательные и детские учреждения;
- лечебно-профилактические и оздоровительные учреждения общего пользования.

На территориях объектов других отраслей промышленности не допускается размещать:

- объекты по производству лекарственных веществ, лекарственных средств и (или) лекарственных форм;
- склады сырья и полупродуктов для фармацевтических предприятий;
- объекты пищевых отраслей промышленности, которые могут повлиять на качество продукции;
- оптовые склады продовольственного сырья и пищевых продуктов, которые могут повлиять на качество продукции;

– комплексы водопроводных сооружений для подготовки и хранения питьевой воды, которые могут повлиять на качество продукции.

6. Информация о границах зон с особыми условиями использования территорий, если земельный участок полностью или частично расположен в границах таких зон:

Наименование зоны с особыми условиями использования территории с указанием объекта, в отношении которого установлена такая зона	Перечень координат характерных точек в системе координат, используемой для ведения Единого государственного реестра недвижимости		
	Обозначение (номер) характерной точки	X	Y
1	2	3	4
Санитарно-защитная зона	-	-	-

7. Информация о границах зон действия публичных сервитутов:
отсутствует

Обозначение (номер) характерной точки	Перечень координат характерных точек в системе координат, используемой для ведения Единого государственного реестра недвижимости	
	X	Y
-	-	-

8. Номер и (или) наименование элемента планировочной структуры, в границах которого расположен земельный участок:
отсутствует

9. Информация о технических условиях подключения (технологического присоединения) объектов капитального строительства к сетям инженерно-технического обеспечения, определенных с учетом программ комплексного развития систем коммунальной инфраструктуры поселения, городского округа:
отсутствует


10. Реквизиты нормативных правовых актов субъекта Российской Федерации, муниципальных правовых актов, устанавливающих требования к благоустройству территории: *отсутствуют*

11. Информация о красных линиях: *отсутствует*

Обозначение (номер) характерной точки	Перечень координат характерных точек в системе координат, используемой для ведения Единого государственного реестра недвижимости	
	X	Y
-	-	-

Градостроительный план согласован:

И.о. заместителя начальника правового отдела



О.В. Ивченко

Градостроительный план составил:

Ведущий инженер

И.В. Казакова