







Условные обозначения

-  Границы проектирования
-  Границы береговой линии
-  Красные линии (проект.)
-  Озеленение
-  Пешеходные направления
-  Детские площадки



ПП 01 - 1 - 01					
Проект планировки территории для жилищного строительства в границах ул. Александрова, Адм.Нахимова, 1-я Котельная берег Золотого затона в Советском районе г.Астрахани.					
Изм.	Кол.уч.	Лист	№Док.	Подпись	Дата
				Алексеева Е.В.	
Директор				Шарамо К.А.	
Нач. отд.					
Архитектор				Китчак О.И.	
Планировка территории Утверждаемая часть				Стадия	Лист
Чертеж планировки территории (основной чертёж) М 1:2000					1
				МБУ г. Астрахани "Архитектура"	