

СОГЛАСОВАНО
Распоряжение агентства по
управлению
государственным имуществом
Астраханской области
от 27.01.2020г. №50

Приложение к постановлению
администрации
муниципального образования
«Город Астрахань»
от 05.03.2020г. №50

УТВЕРЖДЕНА постановлением
администрации
муниципального образования
«Город Астрахань»
от 15.03.2016г. №1466




ВНЕСЕНИЕ ИЗМЕНЕНИЙ В СХЕМУ РАЗМЕЩЕНИЯ РЕКЛАМНЫХ КОНСТРУКЦИЙ

на земельных участках независимо от форм собственности, а также на зданиях или ином недвижимом имуществе, находящихся в государственной собственности Астраханской области или муниципальной собственности муниципального образования «Город Астрахань» на территории Ленинского района

2020

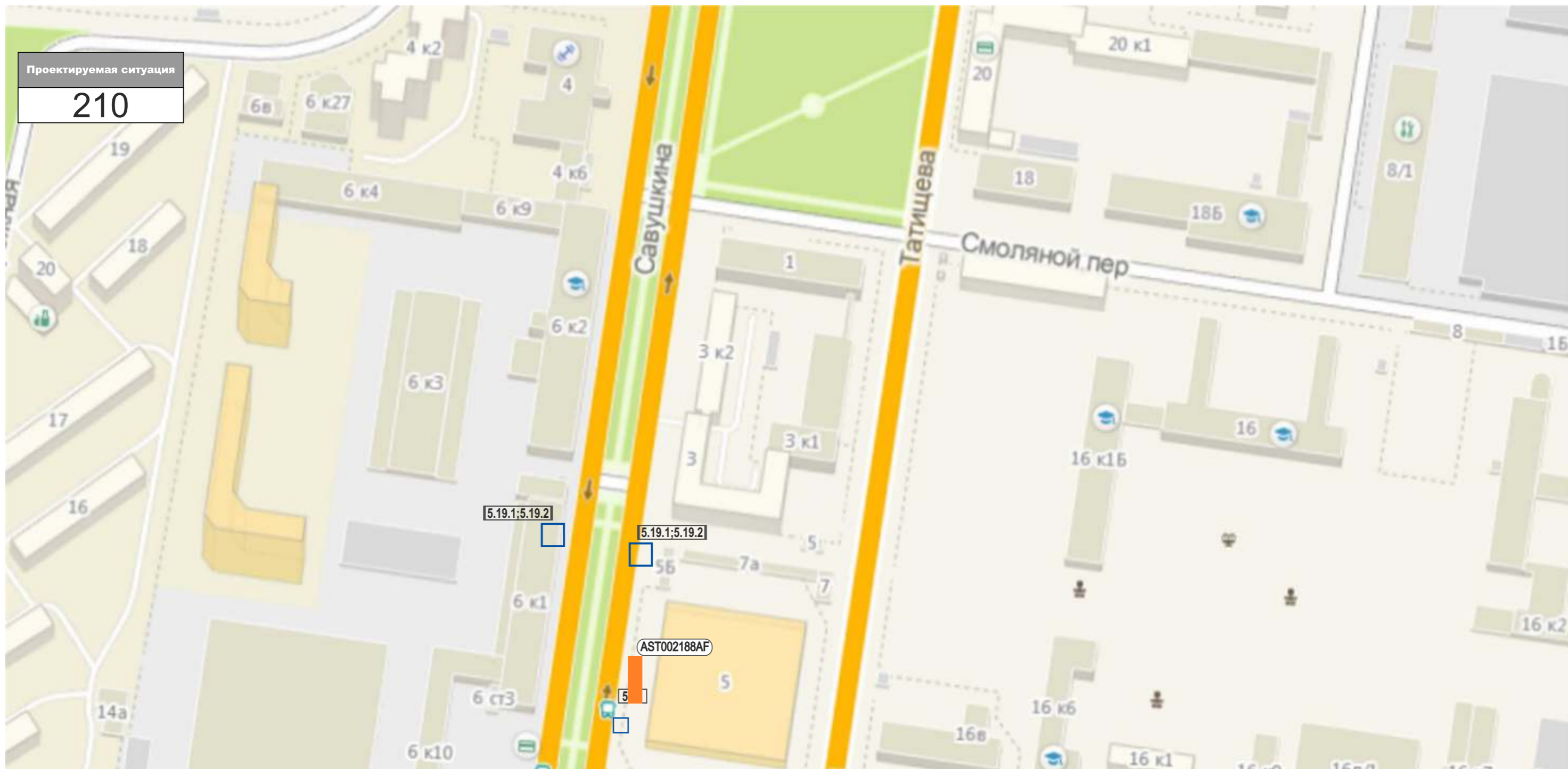


СХЕМА РАЗМЕЩЕНИЯ РЕКЛАМНЫХ КОНСТРУКЦИЙ НА ТЕРРИТОРИИ ЛЕНИНСКОГО РАЙОНА г. АСТРАХАНИ

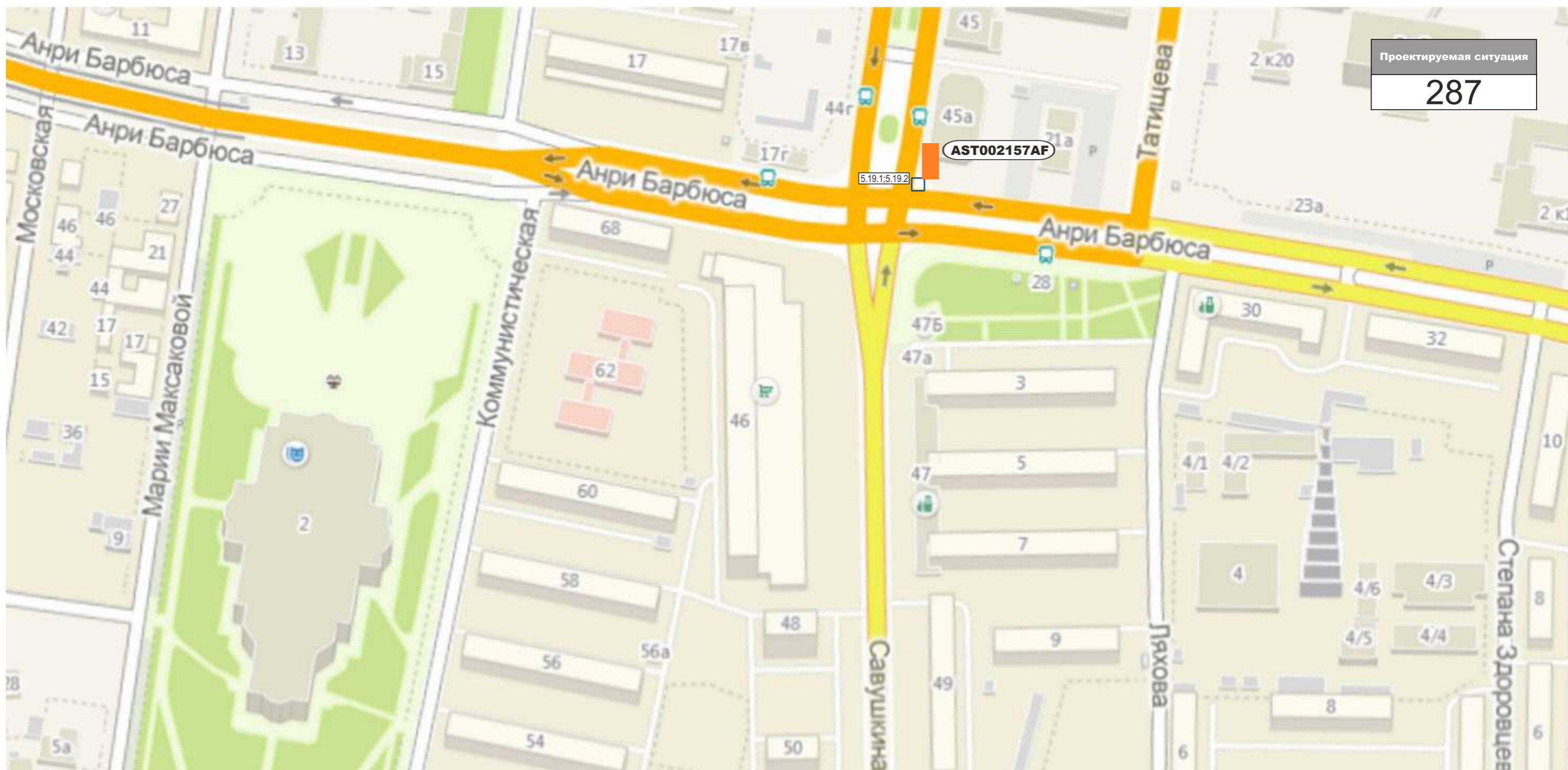
№ п/п	Условное обозначение рекламной конструкции, отражаемое на карте размещения рекламной конструкции	Тип рекламной конструкции	Вид рекламной конструкции	Общая площадь информационного поля рекламной конструкции	Количество сторон рекламной конструкции	Наименование объекта и адрес места установки рекламной конструкции	Правообладатель здания или иного недвижимого имущества	Номер карты	Гид
196		отдельностоящая	афишная тумба	15,5	3	ул. Савушкина, д.5	Муниципальное образование «Город Астрахань»	210	AST002188AF
197		отдельностоящая	афишная тумба	15,5	3	ул. Савушкина, д.45	Муниципальное образование «Город Астрахань»	287	AST002157AF
198		отдельностоящая	афишная тумба	15,5	3	пл. Вокзальная, д.13 (вблизи ТЦ «Ярмарка»)	Муниципальное образование «Город Астрахань»	288	AST002166AF



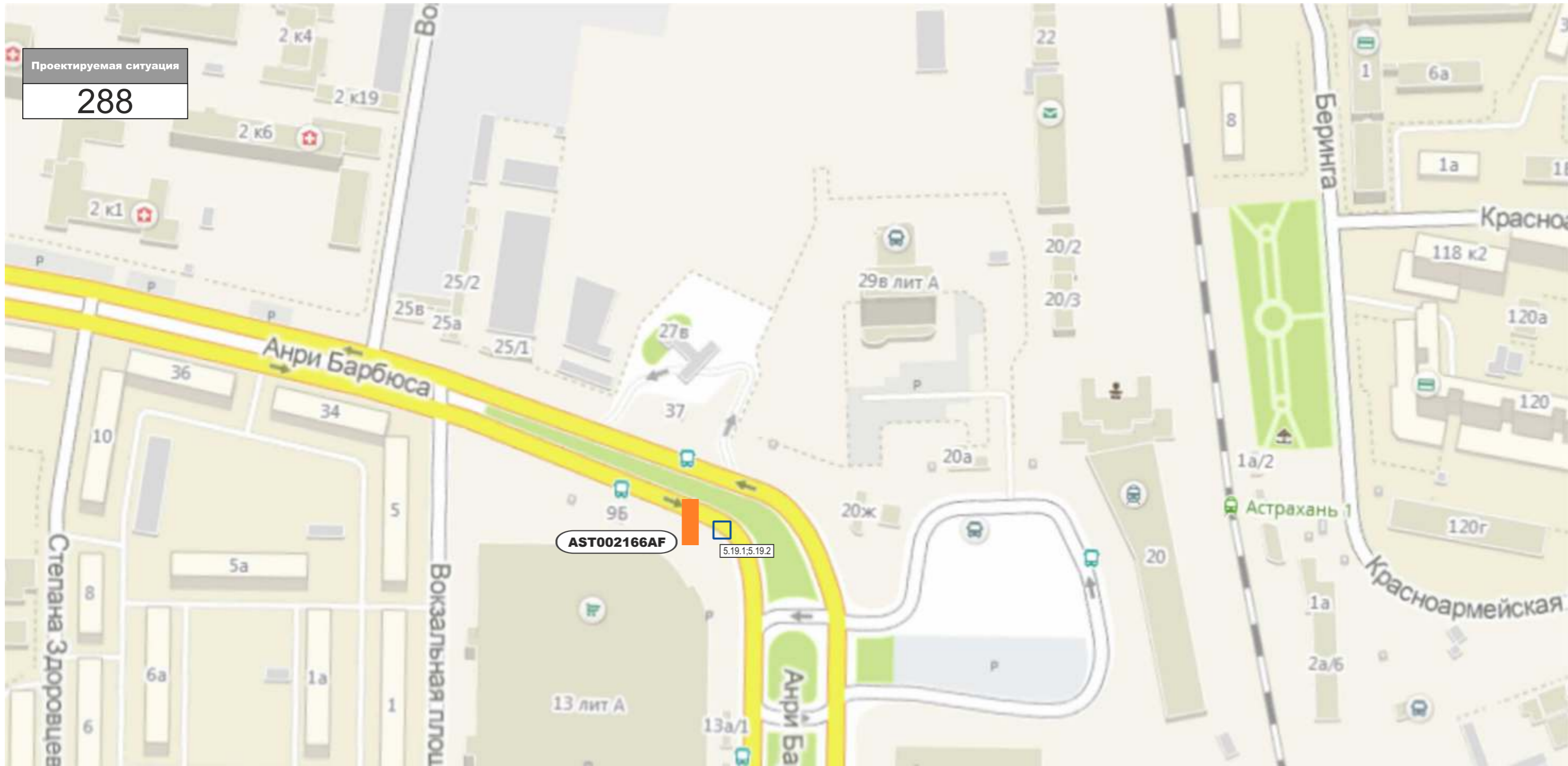
КАРТА РАЗМЕЩЕНИЯ РЕКЛАМНЫХ КОНСТРУКЦИЙ НА ТЕРРИТОРИИ ЛЕНИНСКОГО РАЙОНА Г.АСТРАХАНИ



КАРТА РАЗМЕЩЕНИЯ РЕКЛАМНЫХ КОНСТРУКЦИЙ НА ТЕРРИТОРИИ ЛЕНИНСКОГО РАЙОНА Г.АСТРАХАНИ



КАРТА РАЗМЕЩЕНИЯ РЕКЛАМНЫХ КОНСТРУКЦИЙ НА ТЕРРИТОРИИ ЛЕНИНСКОГО РАЙОНА Г.АСТРАХАНИ



КАРТА РАЗМЕЩЕНИЯ РЕКЛАМНЫХ КОНСТРУКЦИЙ НА ТЕРРИТОРИИ ЛЕНИНСКОГО РАЙОНА Г.АСТРАХАНИ

