



АДМИНИСТРАЦИЯ МУНИЦИПАЛЬНОГО ОБРАЗОВАНИЯ
«ГОРОД АСТРАХАНЬ»
ПОСТАНОВЛЕНИЕ

03 июня 2025 года

№ 88

О признании отдельной части проекта планировки и межевания участка для строительства магистрали непрерывного движения с развязкой в створе пл. Вокзальной в Ленинском и Кировском районах г. Астрахани не подлежащей применению

В соответствии со ст. 45 Градостроительного кодекса Российской Федерации, постановлением Правительства Российской Федерации от 02.02.2024 № 112 «Об утверждении правил подготовки документации по планировке территории, подготовка которой осуществляется на основании решений уполномоченных федеральных органов исполнительной власти, исполнительных органов субъектов Российской Федерации и органов местного самоуправления, принятия решения об утверждении документации по планировке территории, внесения изменений в такую документацию, отмены такой документации или ее отдельных частей, признания отдельных частей такой документации не подлежащими применению, а также подготовки и утверждения проекта планировки территории в отношении территорий исторических поселений федерального и регионального значения», с учетом обращения гаражного кооператива № 32 Кировского района по эксплуатации кирпичных гаражей для автомобилей индивидуальных владельцев от 23.04.2025 № 33-01-18231, письма МУП г. Астрахани «Астрводоканал» от 16.04.2025 № 03-02-01-02436 Дело,

ПОСТАНОВЛЯЮ:

1. Признать отдельную часть проекта планировки и межевания участка для строительства магистрали непрерывного движения с развязкой в створе пл. Вокзальной в Ленинском и Кировском районах г. Астрахани, утвержденного постановлением администрации муниципального образования «Город Астрахань» от 12.03.2015 № 1412, измененного, постановлением администрации муниципального образования «Город Астрахань» от 19.10.2016 № 7121, документациями, утвержденными постановлением администрации муниципального образования «Город Астрахань» от 20.05.2016 № 3263 и распоряжением администрации муниципального образования «Город Астрахань» от 04.02.2019 № 305-р, проектом межевания территории, утвержденным распоряжением администрации муниципального образования «Город Астрахань» от








063393



Чертеж планировки территории (основной чертеж) М 1:2000

Приложение к постановлению администрации
муниципального образования «Городской
округ город Астрахань» от 03.06.2025
№ 88

Условные обозначения:

-  - границы проектирования
-  - красные линии
-  - поворотная точка красной линии
-  - улица
-  - проезд
-  - магистраль непрерывного движения в эстакадном варианте (проект.)
-  - границы территории, в отношении которой признается не подлежащим применению проект планировки и межевания участка для строительства магистрали непрерывного движения с развязкой в створе пл. Вокзальной в Ленинском и Кировском районах г. Астрахани

